

«УТВЕРЖДАЮ»  
Заведующий  
МДОУ № 6 «Ягодка»



Е.В.Ледяева

«УТВЕРЖДАЮ»  
Заместитель начальника  
ОГИБДД МО  
МВД России «Тутаевский»



А.Н. Леонтьев

# ПАСПОРТ

## дорожной безопасности

Муниципального дошкольного образовательного учреждения

«Детский сад № 6 «Ягодка»

Тутаевского муниципального района

2015 год

## СОДЕРЖАНИЕ

- I. Общие сведения
- II. План - схемы МДОУ №6 «Ягодка»
  1. План-схема района расположения МДОУ № 6 «Ягодка»
  2. Схема маршрутов движения организованных групп воспитанников от МДОУ № 6 «Ягодка» к Дом природы, Школе №3, Библиотеке.
  3. Схема организации дорожного движения в непосредственной близости от МДОУ №6 «Ягодка» с размещением соответствующих технических средств, маршруты движения воспитанников
  4. Схема пути движения транспортных средств к местам разгрузки/погрузки и рекомендуемые пути передвижения воспитанников по территории МДОУ №6 «Ягодка»

## Общие сведения

**Наименование ОУ:** Муниципальное дошкольное образовательное учреждение «Детский сад № 6 «Ягодка» Тутаевского муниципального района

**Тип ОУ:** Бюджетное дошкольное образовательное учреждение

**Юридический адрес ОУ:** 152303. Российская Федерация, Ярославская область, город Тутаев, улица Комсомольская дом 106.

**Фактический адрес ОУ:** 152303. Российская Федерация, Ярославская область, город Тутаев, улица Комсомольская дом 106.

**Руководители ОУ:** Заведующий Ледяева Елена Владимировна,  
тел. 8 (48533) 2-20-00

**Ответственные работники муниципального органа образования:**  
Специалист информационно-методического центра Департамента образования Администрации ТМР Соколова Ольга Васильевна, тел. 8(48533) 2-20-74

**Ответственные от ОГИБДД:**  
Старший инспектор по пропаганде ОГИБДД Тутаевского МО МВД России Королева Наталья Анатольевна, тел. 8 (48533) 2-13-58

**Ответственные работники за мероприятия по профилактике детского травматизма**  
Старший воспитатель Веселова Татьяна Викторовна, тел. 8 (48533) 7-56-65

**Количество воспитанников:** 260 человек

**Наличие стенда по БДД** имеется, в холле 1 этажа

**Наличие кабинета по БДД:** нет

**Наличие автогородка (площадки) по БДД:** да

**Время работы ОУ:** 7.00 – 19.00

### Телефоны оперативных служб:

- Оперативный дежурный МЧС, тел. 01
- Дежурный по ОВД, тел. 02, 7-09-64
- Скорая помощь, тел. 03, 2-33-90
- ГИБДД, тел. 2-34-03





## Описание план-схемы района расположения МДОУ № 6 «Ягодка»

1. Район расположения образовательного учреждения определен группой жилых домов, дети, проживающие в которых, посещают МДОУ № 6 «Ягодка» зданий и улично-дорожной сетью.

2. Территория, указанная в схеме, включает в себя:

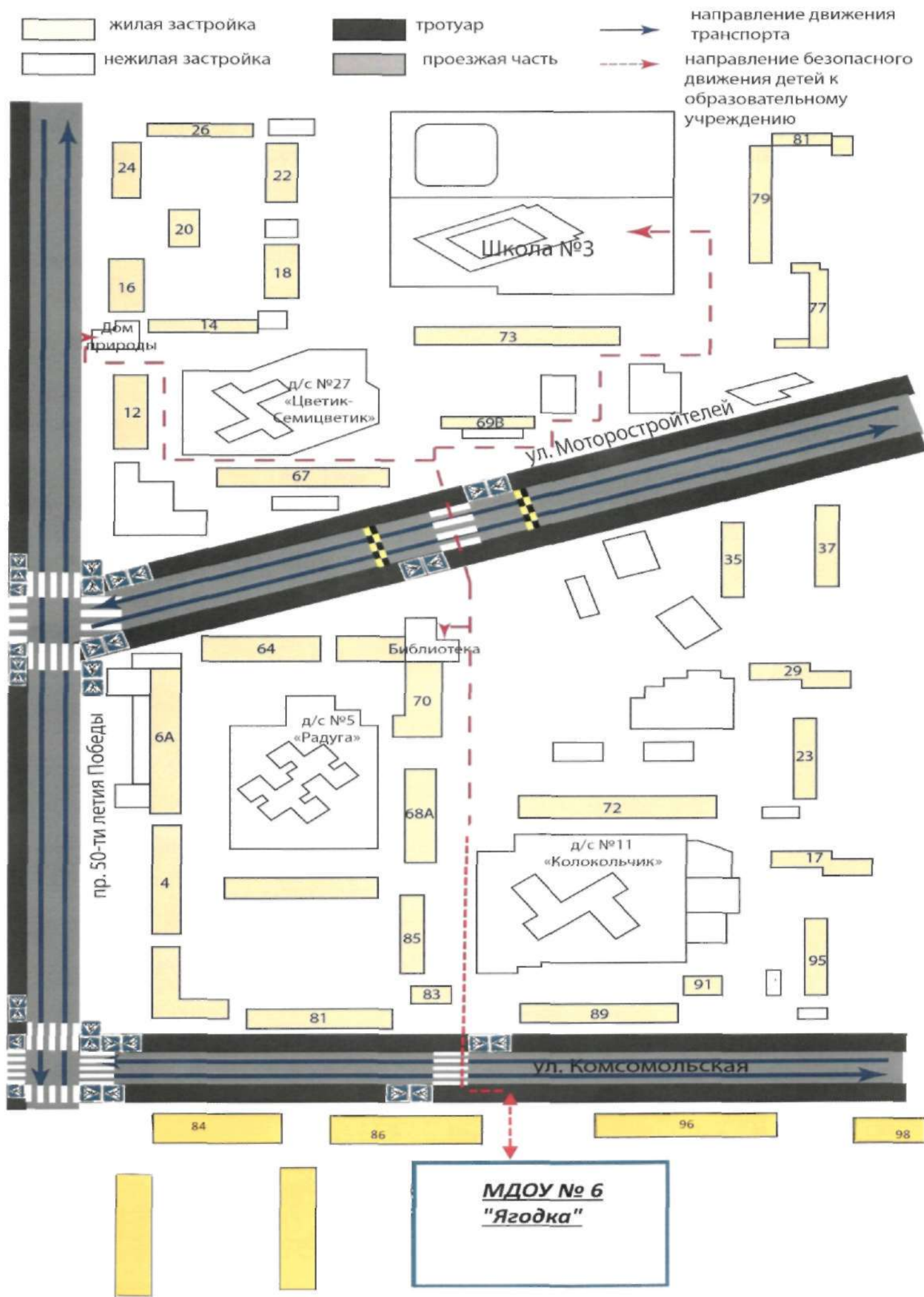
- образовательное учреждение;
- парк, в котором преподавателями проводятся занятия на открытом воздухе *(при наличии)*;
- жилые дома, в которых проживает большая часть детей данного образовательного учреждения;
- автомобильные дороги и тротуары;

3. На схеме обозначено:

- расположение жилых домов, зданий и сооружений;
- сеть автомобильных дорог;
- пути движения детей в/из образовательного учреждения;
- уличные (наземные – регулируемые / нерегулируемые) и внеуличные (надземные и подземные) пешеходные переходы;
- названия улиц и нумерация домов.

Схема необходима для общего представления о районе расположения МДОУ. Для изучения безопасности движения детей на схеме обозначены наиболее частые пути движения учеников от дома к ОУ и обратно.

## Схема маршрутов движения организованных групп воспитанников от МДОУ №6 «Ягодка» к Дом природы, Школе №3, Библиотеке



**Описание схемы маршрутов движения организованных групп воспитанников от МДОУ №6 «Ягодка» к Дом природы, Школе №3, Библиотеке**

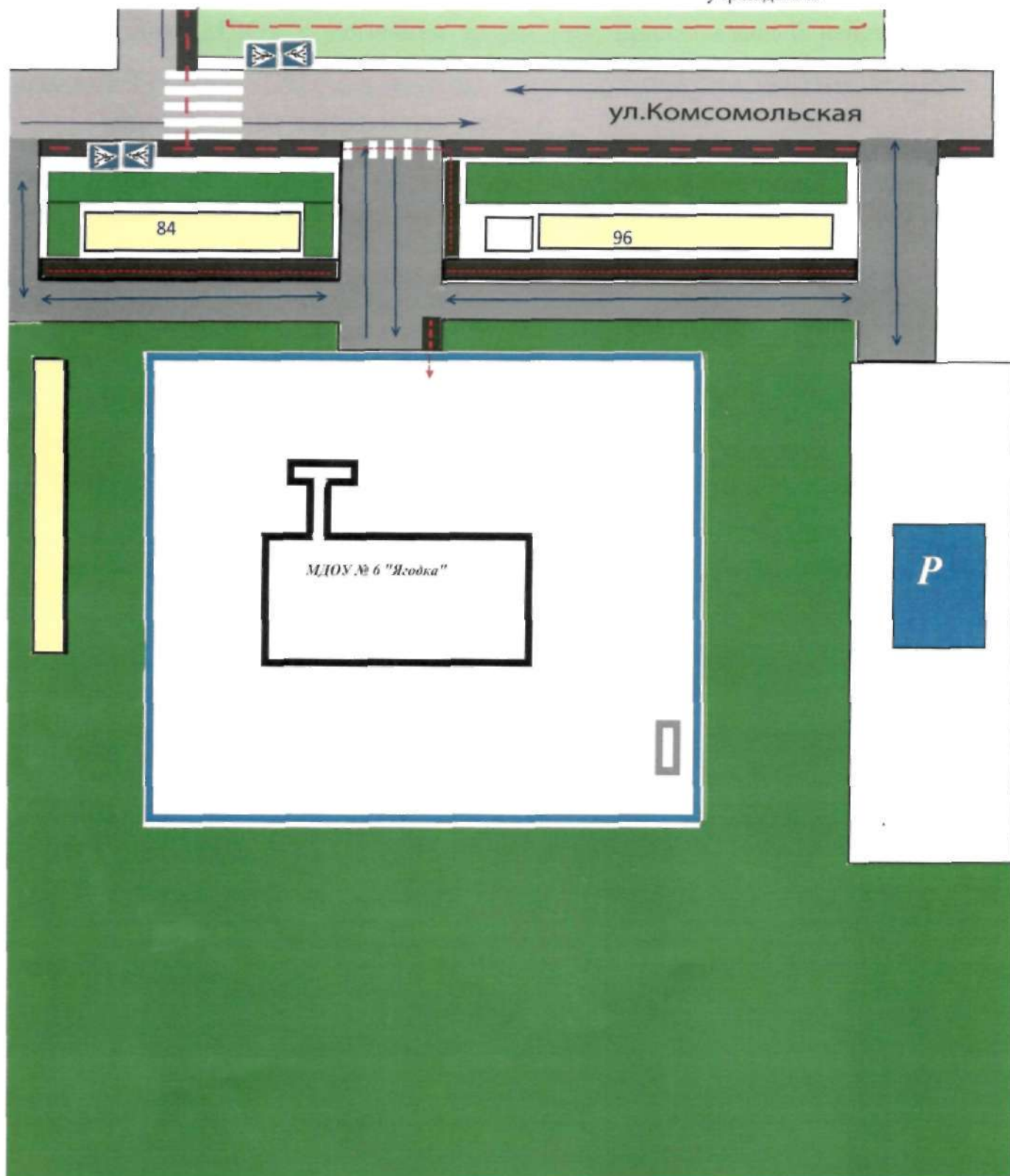
На схеме района расположения МДОУ обозначены безопасные маршруты движения детей от МДОУ к Дом природы, Школе №3, Библиотеке.

Данные схемы используются педагогическим составом при организации движения групп детей к местам проведения занятий вне территории ОУ.



**Схема организации дорожного движения в непосредственной близости от  
МДОУ № 6 «Ягодка» с размещением соответствующих технических  
средств, маршруты движения воспитанников**

- |   |                   |   |                |  |  |
|---|-------------------|---|----------------|--|--|
|  | жилая застройка   |  | тротуар        |  | направление движения транспорта                                      |
|  | нежилая застройка |  | проезжая часть |  | направление безопасного движения детей к образовательному учреждению |

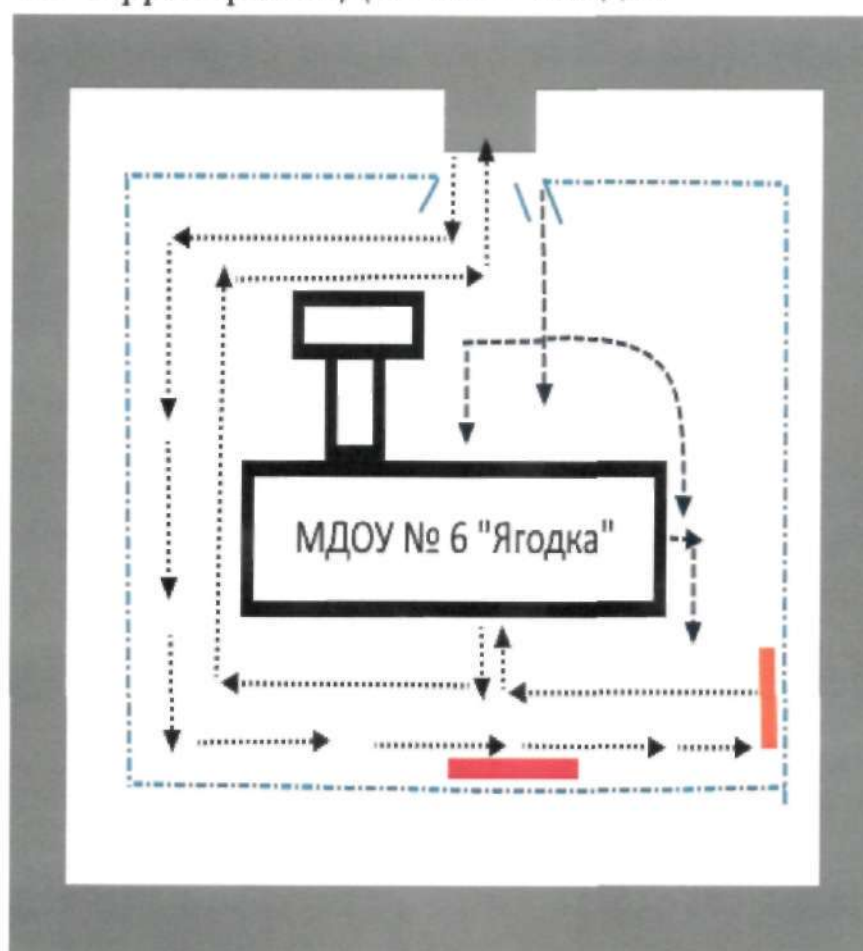




**Описание схемы организации дорожного движения в непосредственной близости от МДОУ № 6 «Ягодка» с размещением соответствующих технических средств, маршруты движения воспитанников**

1. Схема организации дорожного движения ограничена автомобильными дорогами, находящимися в непосредственной близости от образовательного учреждения;
2. На схеме обозначено:
  - здание МДОУ с указанием территории, принадлежащей непосредственно ОУ;
  - автомобильные дороги и тротуары;
  - уличные (наземные – регулируемые / нерегулируемые) и внеуличные (надземные и подземные) пешеходные переходы на подходах к МДОУ;
  - дислокация существующих дорожных знаков и дорожной разметки;
  - направление движения транспортных средств по проезжей части;
  - направление безопасного маршрута движения детей.

Схема пути движения транспортных средств к местам разгрузки\ погрузки и рекомендуемые пути передвижения воспитанников по территории МДОУ № 6 "Ягодка"



- .....> движение грузовых транспортных средств на /по т территории МДОУ
- .....> движение детей и подростков по территории МДОУ
- место погрузки мусора
- место разгрузки в хозблок

**Описание схемы пути движения транспортных средств к местам разгрузки/погрузки и рекомендуемые пути передвижения воспитанников по территории МДОУ № 6 «Ягодка»**

На схеме обозначена примерная траектория движения транспортного средства на территории МДОУ, в том числе место погрузки/разгрузки, а также безопасный маршрут движения детей во время погрузочно-разгрузочных работ.

В целях обеспечения безопасного движения детей по территории МДОУ исключается пересечение пути движения детей и пути движения транспортных средств.